

Schulwegplan der Gesamtschule Mainspitze

Integrierte Gesamtschule des Kreises Groß-Gerau mit Ganztagsangebot



Sehr geehrte Eltern,

mit dem Schulwechsel von der Grundschule an die weiterführende Schule verändert sich für Ihr Kind der Schulweg. Eventuell ist der Weg zu Fuß oder mit dem Fahrrad nicht mehr möglich.

Das gemeinsame Ziel von Schule, Polizei, Stadt und Ihnen als Eltern ist es, dass Ihr Kind auf einem sicheren Schulweg in die Schule kommen kann.

Der Schulwegplan mit weiterführenden Informationen auf den nächsten Seiten soll Sie dabei unterstützen, einen Überblick über mögliche Schulwege zu erhalten. Besprechen Sie diese mit Ihrem Kind und üben Sie die Wege gemeinsam ein.

Wir bitten davon abzusehen, Ihre Kinder mit dem Auto zur Schule zu bringen.

Fährt Ihr Kind mit dem Fahrrad zur Schule, sollte dies nur mit einem verkehrssicheren Fahrrad und einem Helm geschehen. Besprechen Sie auch die Gefahren im Straßenverkehr (Toter Winkel, etc.).

Kommt Ihr Kind mit dem Bus zur Schule, so üben Sie bitte gemeinsam Fahrpläne zu lesen und das angemessene Verhalten im Bus!

Wir freuen uns über Anregungen zum Schulwegplan.

Ihre Schulleitung der IGS-Mainspitze

Buslinien:

56

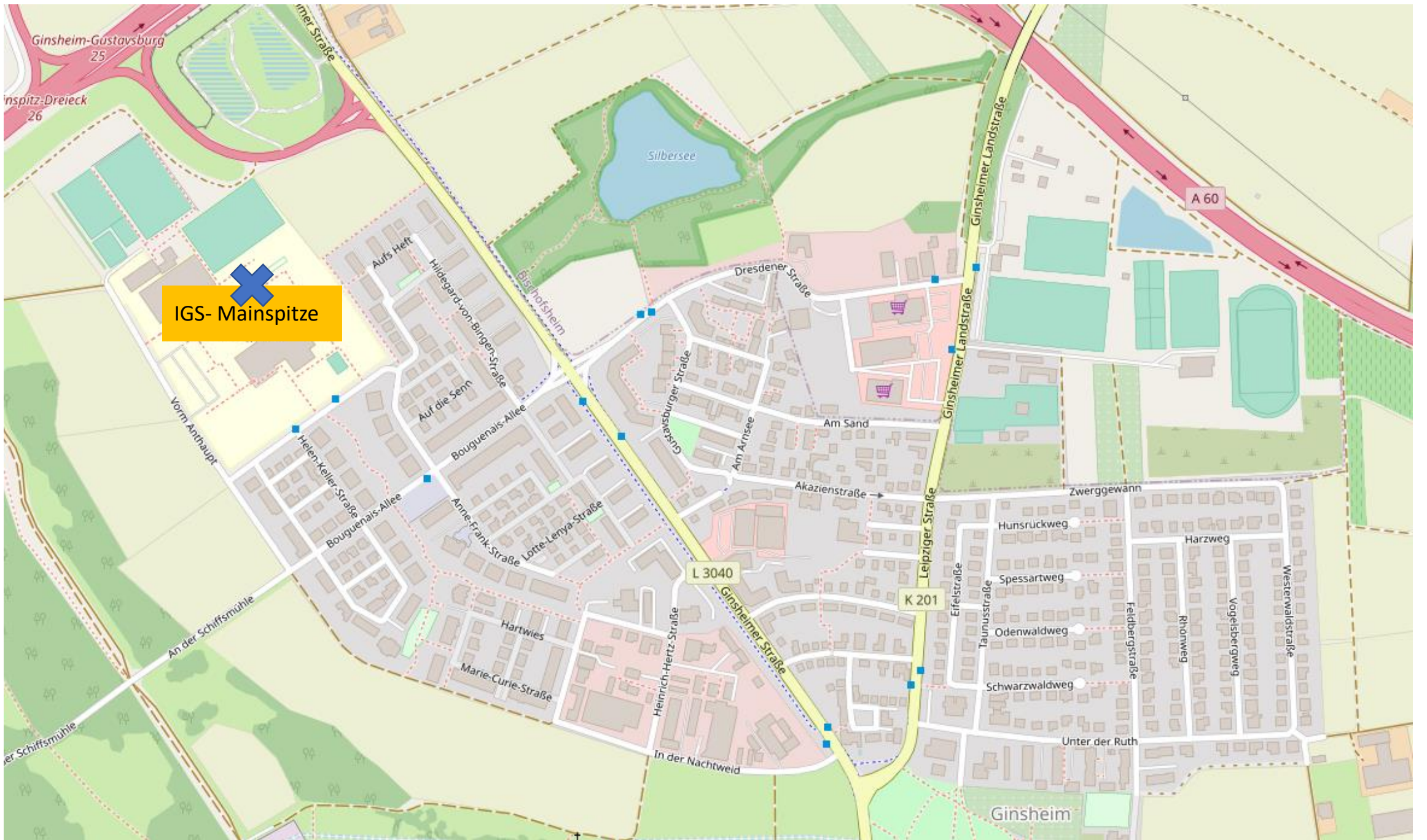
Ginsheim – Bischofsheim – Gustavsburg – Mainz-Kostheim-Mainz Kastel-Mainz-Wackernheim

54

Gustavsburg – Mainz-Kostheim-Mainz-Kastel-Mainz-Mainz-Drais-Mainz-Lerchenberg-Klein-Winterheim

23

Groß-Gerau – Nauheim- Trebur -Astheim-Ginsheim



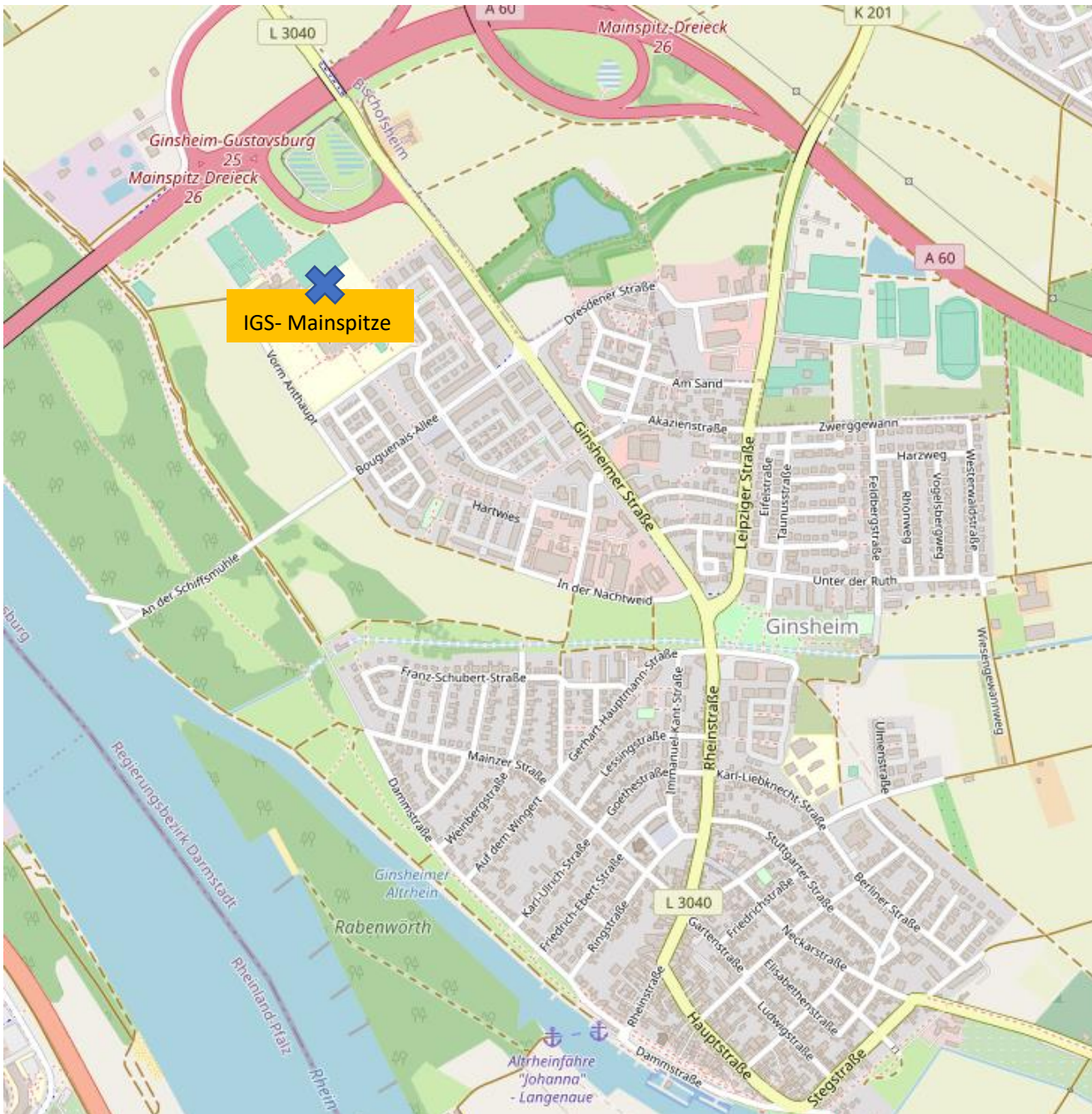
Lage der Schule (©openstreetmap.org)

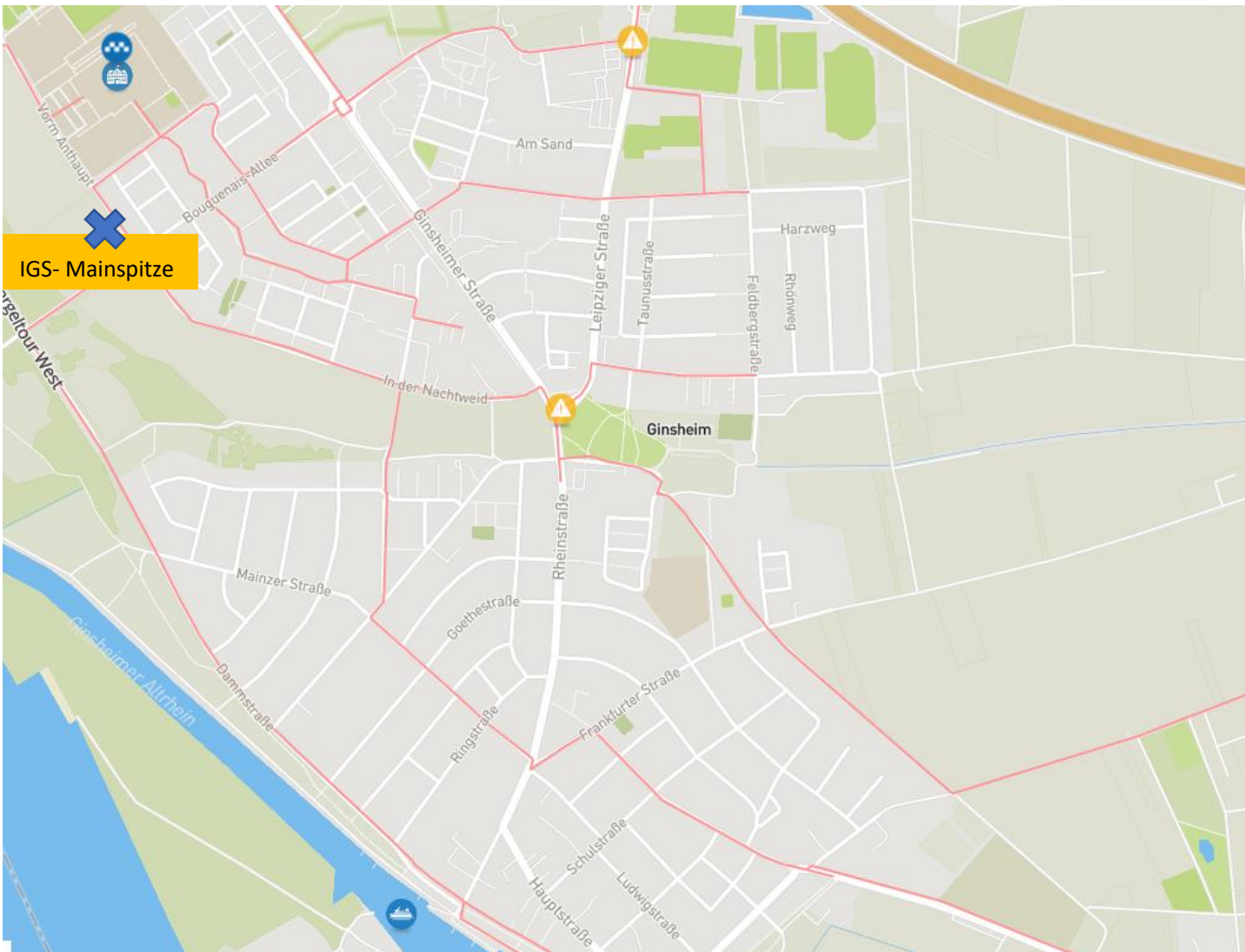
Wohnort: Ginsheim

„Die Erreichbarkeit zu Fuß ist aus dem Stadtteil Ginsheim gut, Entfernung beträgt bis maximal 2,2 km. In der Bouguenais-Allee befindet sich auf Höhe des Fußwegs durch die Grünanlagen ein Fußgängerüberweg (Zebrastreifen).

Entlang der Bouguenais-Allee sind die Fußwege sehr breit, ein Nebeneinanderhergehen ist problemlos möglich. An der Kreuzung Ginsheimer Straße/ Bouguenais-Allee/ Dresdner Straße befindet sich eine Signalanlage, sie verfügt bereits über einen Detektor für den Kfz-Verkehr. Die Grünzeit für den Fußverkehr ermöglicht insbesondere großen Gruppen nicht das Queren in einem Zug, es muss dann auf der zu kleinen Dreiecksinsel gewartet werden.

Aus: Schulmobilitätsplan Basis, IGS Mainspitze, Ginsheim-Gustavsburg, Darmstadt, 12. November 2019.





Wohnort: Ginsheim

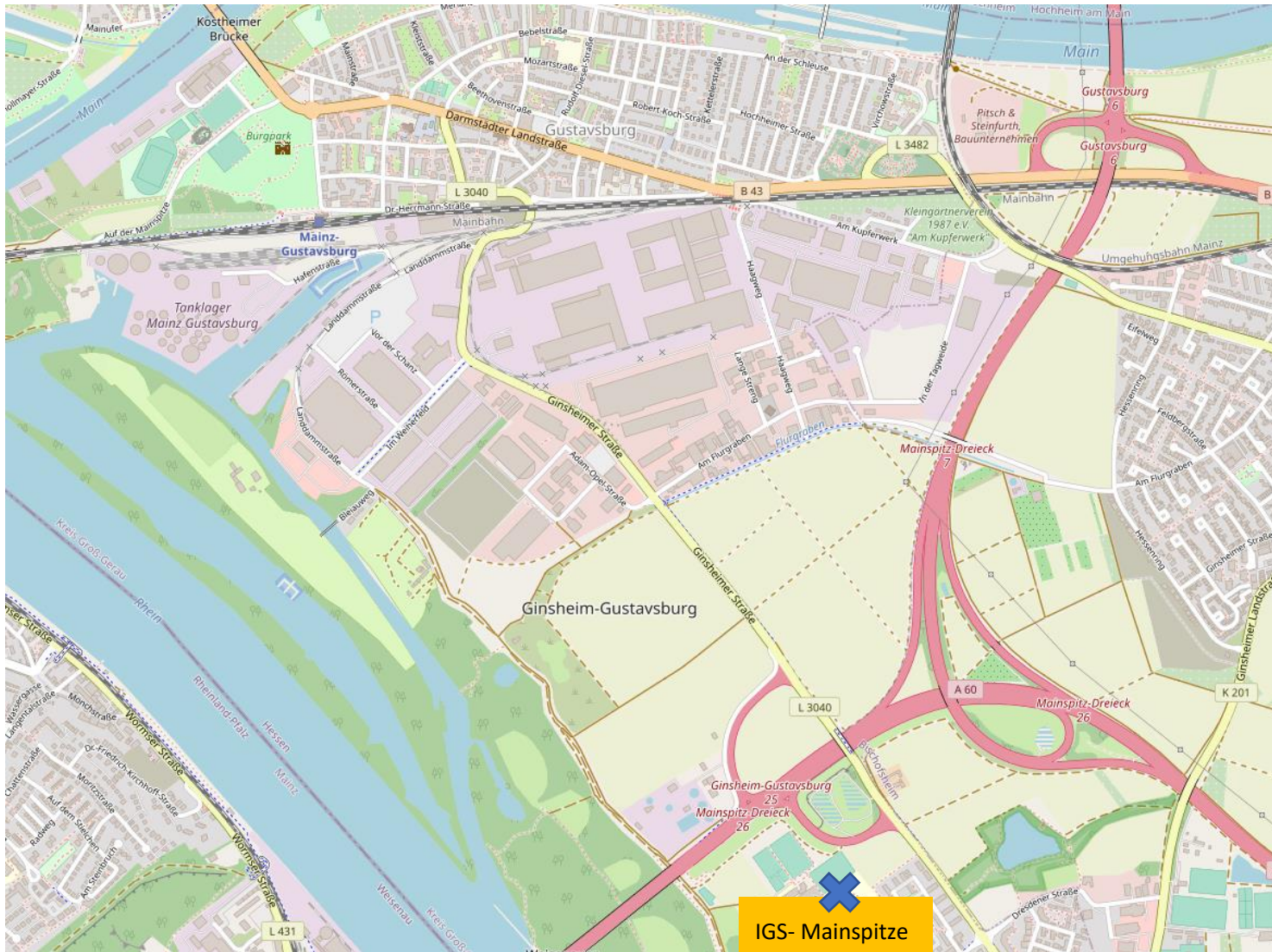
Empfehlung:

Der Schülerradroutenplaner Hessen zeigt die sicheren Radrouten zur Schule. Hier können die Wege individuell angezeigt werden. Kritische Stellen, bei denen z.B. Straßen überquert werden müssen, werden ebenfalls angezeigt.

Wohnort: Gustavsburg

„Der Stadtteil Gustavsburg liegt außerhalb des 3km-Einzugsradius, sodass die Kosten für die Beförderung mit dem ÖPNV (Schülerticket) übernommen werden.“

Aus: Schulmobilitätsplan Basis, IGS Mainspitze, Ginsheim-Gustavsburg, Darmstadt, 12. November 2019.



Wohnort: Bischofsheim

„Der Rad-Schulweg von Bischofsheim zur IGS führt über die Ginsheimer Landstraße (K201), die mit Tempo 70 befahren werden darf. Hier fehlen sowohl Fuß- als auch Radweg, stattdessen muss der markierte Mehrzweckstreifen genutzt werden.[...]Die Entfernung vom Ortsrand Bischofsheim zur IGS-Mainspitze beträgt 2 km, erst ab 3 km erhalten Schülerinnen und Schüler Fahrtkostenerstattung, insofern wäre diese Verbindung grundsätzlich eine gute. Da der Weg aber als nicht sicher eingestuft wird, übernimmt in diesem Fall der Kreis Groß-Gerau aber für alle Kinder die Fahrtkosten.“

Aus: Schulmobilitätsplan Basis, IGS Mainspitze, Ginsheim-Gustavsburg, Darmstadt, 12. November 2019.

